

GEMEINDE ST. LEON - ROT BEBAUUNGSPLAN „Rosenstraße/Tränkweg“ 4. Änderung und Erweiterung

BEBAUUNGSPLAN NACH § 13a BauGB

Bestandteile des Bebauungsplanes


- 1. Planungsrechtliche Festsetzungen (BauGB, BauNVO)**
Planzeichnung
Schriftliche Festsetzungen
- 2. Beigefügter Teil zum Bebauungsplan**
Hinweise
Begründung mit Umweltbericht



ROMMELSTRASSE 1
76227 KARLSRUHE
TEL. 0721 / 46 47 14 - 0
FAX 0721 / 46 47 14 - 29

info@proell-architekten.de

24.06.08 / 02



**Bebauungsplan „Rosenstraße/Tränkweg“
4. Änderung und Erweiterung**

TEIL 1

Planungsrechtliche Festsetzungen (BauGB, BauNVO)



PLANUNGSRECHTLICHE FESTSETZUNGEN (BauGB, BauNVO)

Die planungsrechtlichen Festsetzungen der 3. Änderung des Bebauungsplanes „Rosenstraße / Tränkweg“ bleiben auch für die 4. Änderung voll bestehen.


ÖRTLICHE BAUVORSCHRIFTEN

Die örtlichen Bauvorschriften der 3. Änderung des Bebauungsplanes „Rosenstraße / Tränkweg“ bleiben auch für die 4. Änderung vollinhaltlich bestehen.

Ausfertigungsvermerk


St. Leon - Rot, den 07. JUL. 2008


A. Eger, Bürgermeister

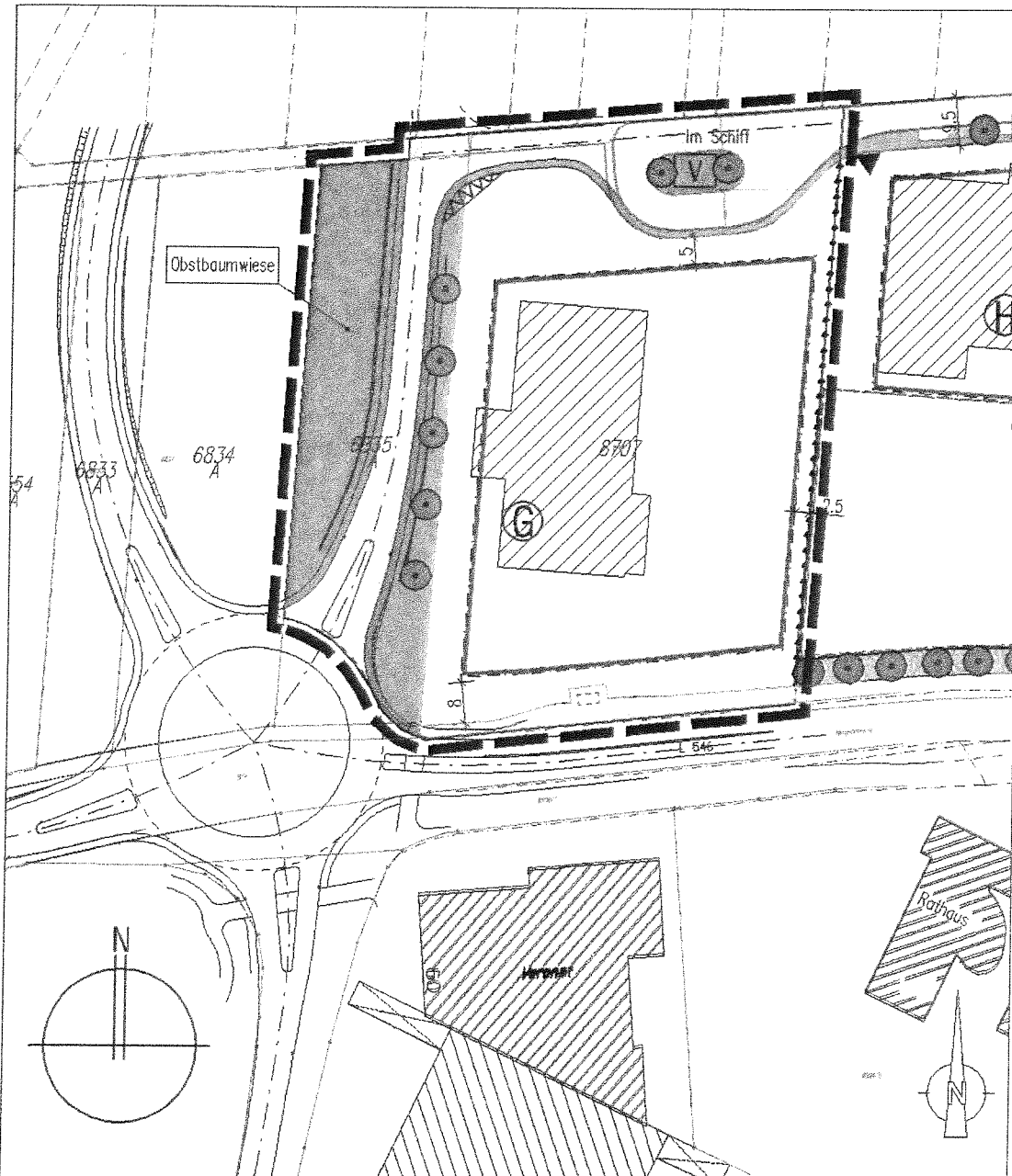


HINWEISE

Die Hinweise der 3. Änderung des Bebauungsplanes „Rosenstraße / Tränkweg“ gelten auch für die 4. Änderung.



Bebauungsplan M 1:1000



Gemeinde ST. LEON-ROT
Rosenstr./ Tränkweg 4. Änderung
Teilausschnitt M 1:1000
westlicher Bereich,
Planzeichen s. Hauptplan
02/ 12.03.08/ Me Projekt-Nr. 018-28

NUTZUNGS-
SCHABLONE

	(G)	
GEe	-	
0,6	(1,2)	
WH=10,0m FH=13,0m	af	
-		

Pröll

• Architekten
• Erschließung

ROMMELSTRASSE 1
76227 KARLSRUHE
TEL.: 0721/464714-0
FAX: 0721/464714-29
E-Mail: info@proell-architekten.de